







LEGENDA:

-  Aree catastali valloni
-  Vallone Pezza Grande, tratto tombato
-  Vallone Spagarino
-  Vallone Pezza Grande
-  Immissione V.Spagarino-V.Campo Piano
-  Immissione V. Pezza Grande-Spagarino



Comune di Laviano

Provincia di Salerno (SA)

INTERVENTI DI SISTEMAZIONE IDRAULICO FORESTALE DEL VALLONE CHE INTERESSA LE LOCALITA' "CAMPO PIANO-SPAGARINO-CAPO LO PIANO-PIETRA DEL CORVO" DEL COMUNE DI LAVIANO (SA)

PROGETTO DEFINITIVO

Tav.05
Planimetria di Inquadramento con Ortofoto
scala 1:2000

R.T.P. Gestione Tecnica:

Mandatario: Arch.Mario G.S.Giudice
Mandanti: Ing.Luigi Iannone
Ing.Arch.Mario L. Capasso
Ing.Arch.Rosario Antonini
Dott.Geol. Antonio Corradino

IL R.U.P. :
Giuseppe Molinaro

DATA: Ottobre 2021

