










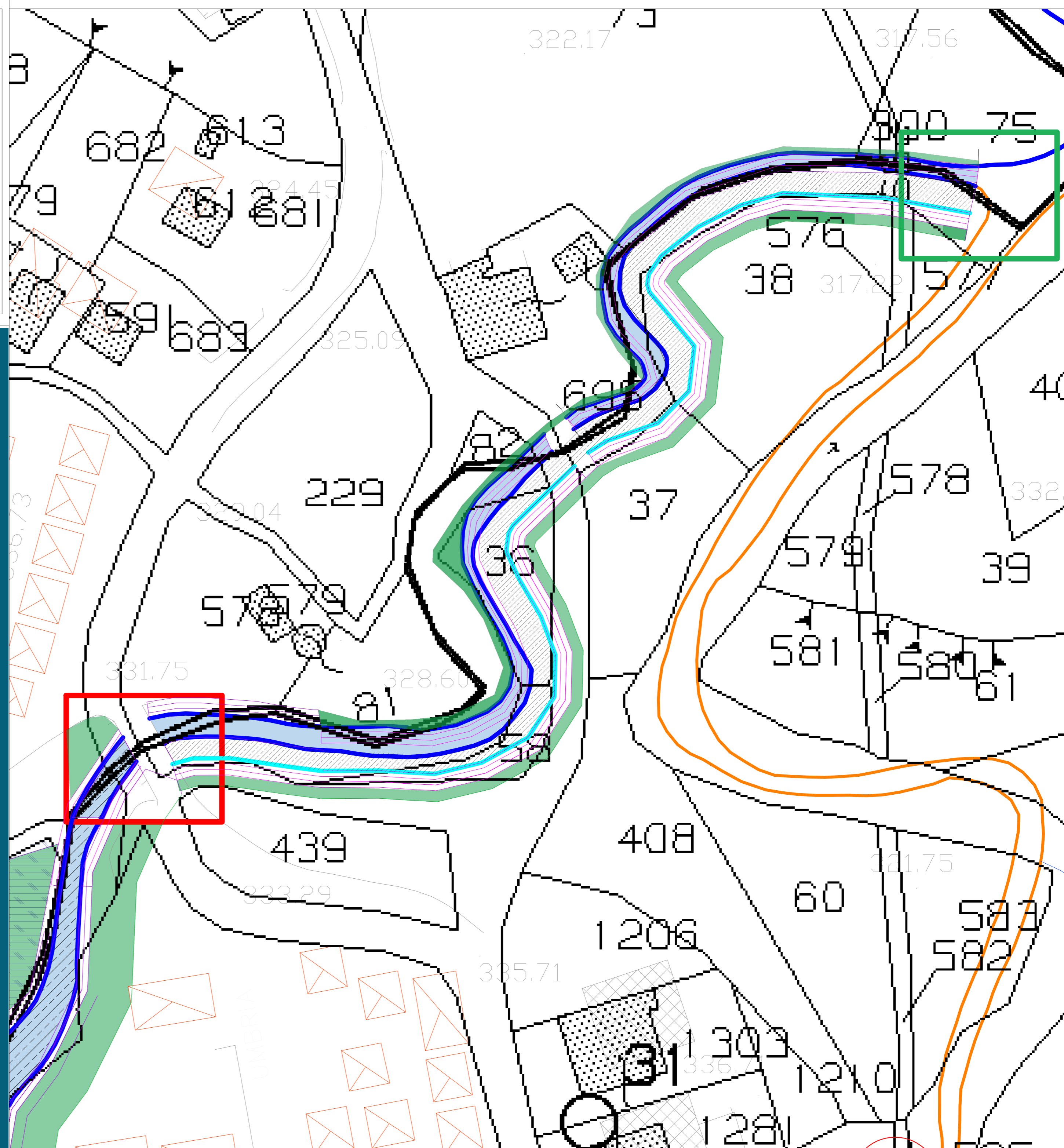


LEGENDA:

 Vallone Spagarino, andamento attuale	 Intervento n°1: Pulizia alveo V.Spagarino
 Vallone Campo Piano, andamento attuale	 Intervento n°2: Pulizia aree limitrofe all'alveo del V.Spagarino
 Prefabbricati Villaggio Anti-Stress	 Intervento n°3: Allargamento della sezione in destra idraulica dell'alveo del Vallone Spagarino
 Confluenza n°1: V.Spagarino-V.Campo Piano	 Intervento n°4: Gabbioni (1m), con rete a doppia torsione
 Gabbioni esistenti	 Intervento n°5: Rivestimento fondo alveo con materasso tipo Reno sp.30cm
	 Intervento n°6: Demolizione e ricostruzione Ponte n°1



Comune di Laviano Provincia di Salerno (SA)

INTERVENTI DI SISTEMAZIONE IDRAULICO FORESTALE DEL VALLONE CHE INTERESSA LE LOCALITA' "CAMPO PIANO-SPAGARINO-CAPO LO PIANO-PIETRA DEL CORVO" DEL COMUNE DI LAVIANO (SA)

PROGETTO DEFINITIVO

Tav.06
Planimetria ubicazione degli interventi
scala 1:500

R.T.P. Gestione Tecnica:
Mandatario: Arch.Mario G.S.Giudice
Mandanti: Ing.Luigi Iannone
Ing.Arch.Mario L. Capasso
Ing.Arch.Rosario Antonini
Dott.Geol. Antonio Corradino

IL R.U.P. :
Giuseppe Molinaro

DATA: Ottobre 2021