








LEGENDA:

- | | |
|---|--|
|  Vallone Spagarino, andamento attuale |  Intervento n°12: demolizione e ricostruzione Ponte n°4 |
|  Prefabbricati, Villaggio Anti-Stress |  Intervento n°13: restauro fontana |
|  Intervento n°1: pulizia alveo V.Spagarino | |
|  Intervento n°2: pulizia aree limitrofe all'alveo del V.Spagarino | |
|  Intervento n°5: rivestimento fondo alveo con materasso tipo Reno sp.30cm | |



Comune di Laviano

Provincia di Salerno (SA)

INTERVENTI DI SISTEMAZIONE IDRAULICO FORESTALE DEL VALLONE CHE INTERESSA LE LOCALITA' "CAMPO PIANO-SPAGARINO-CAPO LO PIANO-PIETRA DEL CORVO" DEL COMUNE DI LAVIANO (SA)

PROGETTO DEFINITIVO

Tav.09

Planimetria ubicazione degli interventi
scala 1:500

R.T.P. Gestione Tecnica:

Mandatario: Arch.Mario G.S.Giudice
Mandanti: Ing.Luigi Iannone
Ing.Arch.Mario L. Capasso
Ing.Arch.Rosario Antonini
Dott.Geol. Antonio Corradino

IL R.U.P. :
Giuseppe Molinaro

DATA: Ottobre 2021

